



L'Alsace Médiévale (AM32S)

Alsace - France

8 jours (dont 6 jours : Randonnée)

Prix à partir de 980.00 EUR p.p.

Niveau



Type	Individuel
Age minimum	12 ans
Portage	Affaires pour la journée
Hébergement	Hôtel
Groupe	de 2 à 12 personnes
Repas	Demi-pension
Encadrement	En liberté



Les points forts de ce voyage

- Un vrai dépaysement en quatre jours de randonnée.
- Les châteaux et villages médiévaux.
- Un accès facilité par le TGV.



TREK AVENTURE

Agence trekking (Licence 191913)
 25, Bohey - L-9647 DONCOLS
 Tél.: (BE) +32 61 24 04 10 (FR) +33 1 81 22 12 40 (LU) + 352 20 33 12 25

Votre voyage

Cette randonnée est sans conteste possible la plus belle randonnée organisée en Alsace entre 400 et 760 m d'altitude ! On aurait pu aussi appeler cette randonnée 'le balcon de l'Alsace médiévale', balcon duquel on devient en quelque sorte spectateur.

Les balcons de l'Alsace médiévale, des sentiers aux points de vue de toute beauté à une altitude moyenne de 400 à 760 mètres ! Dans ce pays de la vigne, les nombreux châteaux du Moyen Age et les villages extrêmement bien conservés témoignent de l'importance de ces lieux dans l'Histoire.

Jour 1 ARRIVÉE À OBERNAI

Hébergement : hôtel. Repas libre.

Arrivée et installation à votre hébergement à Obernai, la ville natale de Sainte Odile (patronne de l'Alsace). Le centre historique possède un très bel ensemble de maisons médiévales et de la Renaissance, ainsi que de nombreux monuments remarquables : le beffroi, l'hôtel de ville, la halle aux blés. Une très belle entrée en matière !

Jour 2 OBERNAI - MONT SAINT-ODILE - ANDLAU

Distance : 21 km - Dénivelée positive : 790 m. Dénivelée négative : 745 m. 6 h 30 de marche.

Hébergement : hôtel. Repas : selon la formule.

Depuis Obernai, vous empruntez un chemin le long des berges de l'Ehn pour rapidement atteindre Ottrott, où commence le sentier des pèlerins qui mène au monastère du mont Saint-Odile, haut lieu spirituel d'Alsace. Depuis l'esplanade, le panorama sur la plaine d'Alsace est exceptionnel. Le chemin conduit ensuite aux châteaux forts de Landsberg et du Haut-Andlau, avant d'atteindre le petit village d'Andlau.

Jour 3 ANDLAU - DAMBACH - CHÂTENOIS

Distance : 21 km - Dénivelée positive : 520 m. Dénivelée négative : 550 m. 6 h de marche.

Hébergement : hôtel. Repas : selon la formule.

Douce montée à travers la forêt d'Andlau et traversée de la charmante cité médiévale de Dambach, avec ses maisons à colombages aux couleurs vives. A la sortie de la ville, traversée du vignoble alsacien et montée vers le château-forteresse de l'Ortenbourg, l'une des plus belles ruines de la région. Vue imprenable sur la plaine d'Alsace. Descente vers Châtenois, cité fortifiée au charme unique.

Jour 4 CHÂTENOIS - CHÂTEAU DU HAUT-KOENIGSBOURG - THANNENKIRCH

Distance : 14 km - Dénivelée positive : 550 m. Dénivelée négative : 270 m. 4 h de marche.

Hébergement : hôtel. Repas : selon la formule.

Montée au château du Haut-Koenigsbourg, site incontournable et monument le plus célèbre d'Alsace. Ce superbe château érigé au XIIe siècle, puis magnifiquement restauré par l'empereur Guillaume II, est un exemple remarquable de ce qu'était une forteresse au Moyen-Âge. Nous vous conseillons de visiter ce monument chargé d'histoire, d'où vous aurez une vue imprenable sur l'Alsace. Descente pour rejoindre Thannenkirch, petit village de moyenne montagne typiquement alsacien, ou détour par le massif du Taennchel et ses rochers mystiques...

Jour 5 THANNENKIRCH - RIBEAUVILLÉ - RIQUEWIHR

Distance : 12 km - Dénivelée positive : 320 m. Dénivelée négative : 520 m. 4 h de marche.

Hébergement : hôtel. Repas : selon la formule.

Agréable début de journée en forêt avant d'atteindre les ruines du château de Saint-Ulrich, dominant le village de Ribeauvillé. Flânez, déambulez, perdez-vous dans ce village aux maisons abondamment fleuries de géraniums. Découvrez l'hôtel de ville, la tour des Bouchers du XIIIe siècle, l'ancienne halle aux blés... Vous traversez ensuite les vignobles alsaciens jusqu'à Hunawihr et son église fortifiée. Déambulation entre les vignes vieilles de plusieurs siècles, avant de surplomber la cité médiévale de Riquewihr, classée parmi les plus beaux villages de France.

Jour 6 RIQUEWIHR - KAYSERSBERG - TURCKHEIM

Distance : 18 km - Dénivelée positive : 575 m. Dénivelée négative : 600 m. 4 à 5 h de marche.

Hébergement : hôtel. Repas : selon la formule.

Par des sentiers à travers les vignes, vous atteignez le village de Kaysersberg, classé parmi les plus beaux

TREK AVENTURE



Agence trekking (Licence 191913)
25, Bohey - L-9647 DONCOLS
Tél.: (BE) +32 61 24 04 10 (FR) +33 1 81 22 12 40 (LU) + 352 20 33 12 25

villages de France, avec son centre historique et son château impérial dominant la ville. Le chemin parcourt ensuite la forêt vosgienne pour rejoindre Niedermorschwihr et son église au clocher tors, singularité architecturale, avant d'arriver à Turckheim, superbe village situé à l'entrée de la vallée de la Fecht, la vallée de Munster. Turckheim est réputé, non seulement pour son riche centre historique et la qualité exceptionnelle de ses vins, mais aussi pour son veilleur de nuit, qui continue à faire sa tournée tous les soirs à 22 heures, de mai à octobre.

Jour 7 TURKHEIM - CHÂTEAU DU HOHLANDBOURG - EGUISHHEIM - COLMAR

Distance : 13 km - Dénivelée positive : 430 m. Dénivelée négative : 460 m. 4 h 30 de marche.

Repas inclus : matin. Repas libres : midi, soir.

Une dernière journée qui réserve de belles surprises. Montée dans une agréable forêt de châtaigniers jusqu'au château du Hohlandsbourg, forteresse médiévale du XIII^e siècle, qui, par temps clair, offre une vue à couper le souffle, jusqu'aux sommets enneigés des Alpes bernoises. Crochet par les trois donjons, au sommet de la colline du Schlossberg, à 591 mètres d'altitude, qui surplombe Eguisheim, étape finale de votre randonnée. Bâtie autour de son château, cette cité médiévale se déploie en cercles concentriques. Il fait bon flâner le long des ruelles et admirer les maisons à colombages. En milieu d'après-midi, un taxi vous conduit à la gare SNCF de Colmar. Fin du séjour.

Accès

— En train

Aller : ligne TGV jusqu'à Strasbourg ou Colmar puis train TER jusqu'à Obernai.

Retour : trains depuis la gare de Colmar.

Horaires, tarifs et informations sur le site de la [SNCF](#) et/ou [Trainline](#).

— En voiture

Deux solutions :

. Vous pouvez vous garer à Obernai, et prendre un train en fin de circuit entre Colmar et Obernai (1 h environ avec correspondance à Sélestat).

Plus de renseignements sur les parkings à Obernai ici : [parkings à Obernai](#).

. Vous pouvez aussi vous garer directement à Colmar, et prendre un train en début de séjour pour rejoindre Obernai et votre hôtel. Vous récupérerez votre véhicule à la fin du circuit après le transfert le J 7.

DOCUMENTS DE VOYAGE

Pour ce voyage vous seront fournis les documents suivants :

— Le roadbook Allibert avec descriptif des randonnées et cartes détaillées des itinéraires. .

— La liste des hébergements pour votre circuit.

LES DÉPLACEMENTS

Aucun transfert du J 1 au J 6.

Le J 7 transfert en taxi d'Eguisheim à Colmar.

Nous attirons votre attention sur le fait que le port de la ceinture de sécurité est obligatoire à l'avant comme à l'arrière dans tous les véhicules que vous emprunterez au cours du voyage, lorsqu'ils en sont équipés, et ce quelle que soit la réglementation en vigueur dans le pays visité. En vous inscrivant sur un voyage Allibert, vous



TREK AVENTURE

Agence trekking (Licence 191913)

25, Bohey - L-9647 DONCOLS

Tél.: (BE) +32 61 24 04 10 (FR) +33 1 81 22 12 40 (LU) + 352 20 33 12 25

vous engagez à respecter cette obligation. La responsabilité d'Allibert ne saurait être retenue en cas de dommage(s) corporel(s) et/ou matériel(s) s'il s'avérait que cette disposition n'était pas respectée de votre fait.

L'HÉBERGEMENT

Séjour en hôtel deux et trois étoiles confortables.

Base 1 personne : chambre individuelle.

Base 2 personnes : chambre double avec un grand lit (ou deux lits jumeaux si disponible).

Base 3 personnes : chambre triple comprenant 1 lit double et 1 lit simple.

Base 4 personnes : chambre quadruple (ou 2 chambres doubles quand indisponible).

Les hébergements ont été soigneusement sélectionnés en fonction de quatre critères essentiels:

- L'emplacement. Les hébergements sont tous placés à proximité du c¹/₂ur des cités.
- Le confort. Les auberges et hôtels disposent tous de salles de bain privatives et le linge de toilette est fourni. La décoration est soignée et la literie confortable.
- L'accueil. Les hôteliers ont à c¹/₂ur de vous accueillir dans les meilleures conditions.
- La restauration. La plupart des hôtels disposent d'un restaurant où la gastronomie est à l'honneur.

Vos hôtels tout au long de vos étapes :

- Jour 1 à Obernai : [Logis Hôtel de la Cloche](#), maison classée monument historique au c¹/₂ur de la cité.
- Jour 2 à Andlau : [Hôtel Le Kastelberg](#), établissement 3 étoiles, au pied des vignobles.
- Jour 3 à Châtenois : [Auberge Le Meisenberg](#), une petite auberge au charme typiquement alsacien, distinguée par le label “Maitre Restaurateur”.
- Jour 4 à Thannkirch : [Auberge de la Meunière](#), hôtel de charme 3 étoiles, à l'ambiance conviviale, au pied du château du Haut-Koenigsbourg.
- Jour 5 à Riquewihr : [Hôtel le Riquewihr](#), hôtel familial classé 3 étoiles, situé à l'entrée de la cité historique de Riquewihr.
- Jour 6 à Turkheim : [Hôtel des Deux Clefs](#), établissement de charme 3 étoiles, somptueuse demeure romantique datant de la renaissance (1540).

A noter : ces hébergements de notre sélection sont choisis en priorité. Si toutefois l'un d'eux était complet, nous vous proposerions une alternative d'un standard équivalent.

LES REPAS

— Les repas du matin sont pris à l'hébergement. Si vous avez choisi la formule en demi pension, le soir vous pourrez déguster quelques spécialités, accompagnées, si vous le désirez, de vin ou d'une des nombreuses bières locales.

— Les repas de midi sont à votre charge. Possibilité de réserver les pique-niques auprès de votre conseiller en voyages (*pour plus de renseignements voir rubrique service plus*). Vous pouvez également les réserver directement auprès de vos hôtes.

— Les dîners :

- si vous avez choisi la formule en demi pension, les repas du soir sont pris à l'hébergement ou dans un restaurant partenaire. Vous pourrez déguster quelques spécialités, accompagnées, si vous le désirez, de vin ou de bières locales.
- si vous êtes en formule B&B vous pourrez vous rendre au restaurant de l'hôtel ou dans l'un des nombreux restaurants ouverts dans les localités où vous séjournerez.

NB : les boissons restent à votre charge.

Régimes spécifiques :

Nous vous remercions de bien vouloir signaler tout régime alimentaire particulier dès votre inscription.

Notez que les hébergements ont parfois des difficultés à s'adapter à certaines allergies ou intolérances

alimentaires (ex : gluten) : il est donc préférable d'emporter quelques compléments alimentaires avec soi.

LE TRANSPORT DES BAGAGES

— Si vous prenez une formule avec transferts des bagages, vous portez uniquement vos affaires de la journée.

Vos bagages sont transportés par véhicule, et vous les retrouvez le soir à chaque hébergement.

Le nombre et la taille des bagages est limité : un sac souple par personne ne pesant pas plus de 15kg et ne contenant pas de nourriture.

— Si vous choisissez une formule sans transferts des bagages, vous portez l'ensemble de vos affaires pendant tout le séjour.




BALISAGE ET SENTIERS

Vous êtes maître de votre itinéraire et vous devez savoir utiliser une carte et une boussole. Le roadbook fourni au départ vous donne des précisions. A chaque étape, vous pourrez recueillir des renseignements sur l'état des sentiers ou demander directement au responsable de l'hébergement.

A SAVOIR

Nos dénivelées sont calculées par des différences d'altitudes données sur les cartes et non par des GPS qui, pour des raisons techniques (imprécision de l'altitude GPS + dispersion statistique), donnent très souvent des dénivelées sur-estimées, parfois jusqu'à 20%.

Dates et prix

 Promotion  Départs complet  Départ assuré

Destination	Thème	Départ	Retour	Durée	Tarif
Alsace	L'Alsace Médiévale	01/04/2026	30/10/2026	8 jours	980.00 EUR

Info pays



Alsace

Au Nord Est de la France , il existe plusieurs petites chaînes de montagnes moins renommées que les Alpes ou les Pyrénées mais riches en ressources naturelles et en traditions séculaires. Ce sont les Vosges, l'Alsace et le Jura.

Formalités administratives

France

La France étant membre de l'Union Européenne, il suffit d'une carte nationale d'identité ou d'un passeport en cours de validité pour les ressortissants d'un pays de UEM.

Conseil(s) santé

France

Les conditions sanitaires sont équivalentes à celles de l' Europe et ne présentent aucun danger particulier.

Nous vous conseillons d'être à jour des vaccinations classiques : diphtérie, tétanos, RRO, hépatite B, poliomyélite, fièvre typhoïde.

Infos pratiques

Votre budget

NOTE IMPORTANTE : Dans la rubrique 'Le Prix Comprend', le prix du vol (si applicable) est en général basé sur un départ de Paris. Un départ d'un autre aéroport (Bruxelles, Luxembourg, Genève, ...) peut être demandé mais est susceptible d'un éventuel supplément de prix. Lors de la réservation, ce supplément vous est communiqué.

Par ailleurs, les prix indiqués sur cette fiche technique sont donnés à titre indicatif. Des modifications peuvent intervenir (les augmentations des taxes aériennes, les surcharges carburant, l'évolution du coût des prestations terrestres, etc. peuvent être répercutées sur le prix du forfait).

De même, des suppléments liés aux variations des prix des billets d'avion et aux disponibilités dans la classe tarifaire prévue pour le voyage peuvent s'appliquer en fonction de la date d'inscription.

Dans tous les cas, vous en serez informé au plus tard lors de votre inscription. Après votre inscription, seules les modifications prévues par l'article R211-8 du code du tourisme peuvent s'appliquer.

Le prix comprend

- L'hébergement.
- La demi-pension (sauf repas du soir à Turckheim en formule hôtel 3 étoiles).
- Le transport des bagages.
- Les frais d'organisation et de réservation.
- Les taxes de séjour.
- Le guide de voyage (ainsi qu'une carte et les bons de réservation pour un groupe de 2 à 4 personnes).

Le prix ne comprend pas

- Les déjeuners et les boissons.
- Les visites éventuelles au cours du parcours.
- L'assurance annulation et/ou assistance.
- Le transport jusqu'au lieu de rendez-vous et depuis le lieu de séparation.
- Tout ce qui n'est pas indiqué dans "le prix comprend".
- Tout ce qui n'est pas indiqué sous la rubrique "le prix comprend?".

Autres dépenses sur place

- le repas du soir du J1
- les piques-niques
- les visites (environ 30 euros)

Vous préparer à partir

Préparation physique

Pour profiter pleinement de votre voyage, n'oubliez pas d'entretenir votre forme en marchant une fois par semaine (12 à 15 km).

Votre pharmacie individuelle

Celle-ci sera validée avec un médecin en tenant compte du terrain d'aventure et de l'éloignement propres à ce voyage. Elle contiendra en principal :

- Un antalgique.
- Un anti-inflammatoire (comprimés et gel).
- Un antibiotique à large spectre.
- Un antispasmodique, un antidiarrhéique, un antiseptique intestinal, un antivomitif.
- Des pansements et double peau, des compresses, de la bande adhésive, du Steristrip, du tulle gras.



TREK AVENTURE

Agence trekking (Licence 191913)
25, Bohey - L-9647 DONCOLS
Tél.: (BE) +32 61 24 04 10 (FR) +33 1 81 22 12 40 (LU) + 352 20 33 12 25

- Un antiseptique.
- De la crème solaire et de la Biafine.
- Vos médicaments personnels.

- En complément : collyre, répulsif contre les moustiques, pince à épiler, somnifère léger et/ou boules Quies, vos médicaments personnels.

Equipement de base

L'ensemble de vos affaires est réparti entre deux sacs :

* un sac à dos porté pendant la marche d'environ 30-40 litres pour vos affaires de la journée (pull, t-shirt de rechange, gourde, lunettes, crème solaire, petit matériel, appareil photo...), qui sera aussi le sac que vous garderez avec vous dans l'avion

* un sac de voyage avec cadenas, souple et solide de 15 kg maximum, avec de préférence une fermeture éclair latérale (accès plus facile qu'un sac marin). Pendant le voyage, il contiendra les affaires que vous n'utilisez pas dans la journée. Transporté à dos de mule ou de chameau ou sur le toit d'un 4x4, votre sac sera dans tous les cas sanglé, callé, soulevé et banché un grand nombre de fois : évitez par conséquent les sacs rigides et les valises et préférez la solidité à l'esthétique.

> Vêtements de la tête aux pieds

- Une casquette, un chapeau, un bonnet ou un cheich (désert)
- Des lunettes de soleil (indice 3 minimum, 4 pour la haute montagne)
- Une cape de pluie (suivant la saison)
- Des sous-vêtements respirants (séchage rapide)
- Une veste imperméable et respirante type Goretex
- Des T-shirts
- Une paire de gants
- Des pantalons de trek détachables à mi-jambe
- Un collant thermique (suivant la saison)
- Un maillot de bain.
- Des vêtements de rechange.
- Des chaussettes de marche.
- Une paire de sandales.
- Une paire de chaussure (voir rubrique ci dessous)
- Une paire de lacets de rechange.

Nous vous recommandons la boutique Trek Aventure pour trouver le matériel idéal grâce à la marque MILO www.trekaventure.com/trekking/page/le_catalogue_milo

> Matériel indispensable

- Une trousse de toilette et une serviette de bain.
- Une gourde (ou gourde poche à eau, pipette)
- Des serviettes humidifiées type lingettes.
- Du papier toilette.
- Un couteau de poche (en soute !).
- Quelques sachets plastiques pour protéger vos affaires.
- Une aiguille et du fil.
- des bâtons de marche.
- Couverture de survie (modèle renforcé).
- Briquet.
- Appareil photo.
- Livres de voyage.
- Lentilles jetables ou lunettes correctrices de secours.
- Une lampe frontale et ses piles.
- Un sac de linge sale pour séparer avec le linge propre.

> Pochette antivol et documents

- Passeport (ou carte d'identité).



TREK AVENTURE

Agence trekking (Licence 191913)
25, Bohey - L-9647 DONCOLS
Tél.: (BE) +32 61 24 04 10 (FR) +33 1 81 22 12 40 (LU) + 352 20 33 12 25

- Visa selon le pays.
- Carnet de vaccinations et indications médicales.
- Devises, carte de crédit.
- Contrat d'assistance et d'assurance
- Papiers personnels.

A ne pas oublier dans vos valises

- En complément : collyre, répulsif contre les moustiques, pince à épiler, somnifère léger et/ou boules Quies, vos médicaments personnels.

A ne pas oublier dans vos valises

- Des chaussures de randonnée imperméables à tige montante et semelle offrant une bonne adhérence, type Contagrip ou Vibram
- Le couchage est fourni par l'hébergeur

Nos astuces

1. En raison des retards de certains bagages, nous vous conseillons fortement d'emporter votre sac de couchage avec vous et le nécessaire pour pouvoir voyager les premiers jours, en bagage accompagné dans l'avion.
2. Laissez tout objet coupant (couteau, ciseaux, coupe-ongles, etc..) et briquet dans votre bagage destiné à la soute de l'avion car les contrôles de sécurité les interdisent à bord de l'avion.
3. La réussite de tout voyage est un délicat mélange de bonne humeur, de sentiments d'entraide, de convivialité, d'esprit de découverte, de bonne volonté, d'une participation aux tâches communes ainsi que le respect des traditions locales. Et n'oubliez pas des imprévus sont toujours possibles, dans ces moments adoptez la zen attitude : patience et tolérance.
4. Prenez une photocopie de votre passeport, de votre contrat d'assurance assistance et de votre billet d'avion en cas de perte des originaux.