




La Bavière en liberté (AM347)

Bavière - Allemagne

7 jours (dont 6 jours : Randonnée)

Prix à partir de 850.00 EUR p.p.

Niveau	
Type	Individuel
Age minimum	16 ans
Portage	Affaires pour la journée
Hébergement	Hôtel
Groupe	de 2 à 10 personnes
Repas	Demi-pension
Encadrement	En liberté



Les points forts de ce voyage

- Un itinéraire féérique au pied des Alpes bavaroises
- Une restauration savoureuse
- Une hôtellerie de charme
- Une visite à votre rythme des châteaux du roi Louis II de Bavière
- Un accueil exceptionnel



TREK AVENTURE

Agence trekking (Licence 191913)
 25, Bohey - L-9647 DONCOLS
 Tél.: (BE) +32 61 24 04 10 (FR) +33 1 81 22 12 40 (LU) + 352 20 33 12 25

Votre voyage

Quel décor ! Les moyennes montagnes, dominées par la chaîne alpine de l'Allgäu, offrent des panoramas uniques sur des lacs, aux couleurs profondes, propices à la baignade. Les vallées aux douces courbes conduisent à des espaces naturels protégés et secret

Les Alpes d'Allgäu, entre Autriche et Allemagne, recèlent des paysages grandioses et une riche histoire. Côté Tyrol, c'est l'ambiance minérale des sommets alpins qui s'exprime. Tandis que la Bavière égrène des panoramas uniques sur les lacs de moyenne montagne et entretient une architecture riche et une culture de convivialité. Les célèbres châteaux du roi fou Louis II complètent le tableau par leur aspect féérique. Une découverte intime et variée d'un territoire attachant.

Jour 1 ARRIVÉE EN BAVIÈRE

Distance : 6,5 km - Dénivelée positive : 50 m. Dénivelée négative : 50 m. 1 h 30 de marche.
Hébergement : hôtel. Transfert : maximum 15 minutes.

Accueil en fin d'après-midi et installation dans votre hôtel à Fussen ou Schwangau. Selon votre heure d'arrivée, il est possible de partir à la découverte des deux villages, plus hauts villages de Bavière. Entre lacs, châteaux et montagnes, laissez-vous charmer par le cadre idyllique de ces villages médiévaux au pied des Alpes.

Jour 2 CHÂTEAUX DE NEUSCHWANSTEIN ET HOHENSCHWANGAU

Distance : 5 km - Dénivelée positive : 300 m. Dénivelée négative : 300 m. 4 h de marche.
Hébergement : hôtel. Repas inclus : matin. Repas libres : midi, soir. Transfert : environ 15 minutes.

Journée consacrée à la visite des splendides châteaux de Neuschwanstein et Hohenschwangau. Cette belle randonnée en boucle explore les conceptions résolument romantiques du roi Louis II. Entre les deux châteaux, nous longeons le petit lac d'Alpsee couleur émeraude.

Jour 3 DE FUSSEN À PFRONTEN PAR LES RUINES DE FALKENSTEIN

Distance : 13 km - Dénivelée positive : 650 m. Dénivelée négative : 550 m. 4 h 30 de marche.
Hébergement : hôtel. Repas inclus : matin. Repas libres : midi, soir. Transfert : maximum 15 minutes.

Départ de Fussen en direction du charmant petit lac d'Alpsee, à travers bois. Vous prenez doucement de l'altitude par un sentier panoramique pour rejoindre les crêtes, où le paysage s'ouvre sur la vallée de Füssen. Magnifique point de vue sur le célèbre château d'Hohenschwangau. Vous poursuivez votre chemin sur les crêtes jusqu'au ruines du château de Falkenstein (1268 m). Vous rejoignez enfin Pfronten, en passant par la Mariengrotte (grotte dédiée à la Vierge Marie).

Jour 4 DE NESSELWANG À PFRONTEN PAR L'ALPSITZE

Distance : 14 km - Dénivelée positive : 750 m. Dénivelée négative : 750 m. 5 h de marche.
Hébergement : hôtel. Repas inclus : matin. Repas libres : midi, soir. Transfert : environ 15 minutes.

Court transfert au village de Nesselwang. Le sentier serpente à travers une sapinière. En chemin, vous croisez la petite chapelle de Maria Trost, puis, vous continuez jusqu'à la cabane de Kappelkopf (1461 m), avant de prendre la direction de l'Alpspitze (1575 m) et de l'Edelsberg (1630 m). Ces deux sommets offrent un panorama époustouflant sur les vallées de Mittelberg et de Füssen. Descente sur Pfronten par la cabane de Gründhütte.

Jour 5 DE PFRONTEN À TANNHEIM PAR LE REFUGE DE BÄRENMOOSEALP

Distance : 19 km - Dénivelée positive : 750 m. Dénivelée négative : 550 m. 5 h 30 de marche.
Hébergement : hôtel. Repas inclus : matin. Repas libres : midi, soir.

Au départ de Pfronten, vous remontez la vallée de la Vils pour rejoindre le Kasseweg. Une traversée vous mène au refuge de Bärenmoosealp (1258 m). Vous changez de versant pour rejoindre les contreforts de Schönkaler (1668 m). Vous traversez la frontière autrichienne juste avant d'atteindre son sommet, duquel on aperçoit la vallée de Tannheim. La descente à travers les beaux alpages de Pirschling vous mène à votre hôtel à Tannheim, charmant village de montagne autrichien.

TREK AVENTURE



Agence trekking (Licence 191913)
25, Bohey - L-9647 DONCOLS
Tél.: (BE) +32 61 24 04 10 (FR) +33 1 81 22 12 40 (LU) + 352 20 33 12 25

Jour 6 DE TANNHEIM AU LAC DE VILSALPSEE

Distance : 17 km - Dénivelée positive : 1135 m. Dénivelée négative : 1135 m. 5 h de marche.
Hébergement : hôtel. Repas inclus : matin. Repas libres : midi, soir.

Cette belle randonnée en boucle au départ de l'hôtel vous rapproche du cœur des Alpes. Vous commencez par remonter le vallon d'Alpebach où, rapidement le paysage se dénude et se fait plus alpin. Vous continuez jusqu'au col de Fedalpe (1900 m) qui surplombe le splendide lac de Vilsalpsee. En option, ascension par un bon sentier jusqu'au sommet du Geisshorn (2247 m) au panorama somptueux. Descente jusqu'au lac de Vilsalpsee où vous prenez la navette ou le petit train touristique pour rentrer à Tannheim.

Jour 7 DE GRÄN À VILS PAR GROSSE SCHLIKE

Distance : 13 km - Dénivelée positive : 400 m. Dénivelée négative : 1050 m. 5 h de marche.
Repas inclus : matin. Repas libres : midi, soir. Transfert : environ 10 minutes.

Court transfert en navette locale à Grän, où vous prenez les remontées mécaniques pour rejoindre la cabane de Füsseneralpe. Une belle traversée vous mène à la Grosse Schlike (2059 m). Une nouvelle fois vous apercevez le château d'Hohenschwangau et la vallée de Füssen. Belle descente à travers les alpages des Vilsener Alpe jusqu'à Vils. Charmant village autrichien chargé d'histoire, où l'on peut découvrir château et églises. Transfert en navette privative à Füssen.

NB : les temps de marche sont donnés à titre indicatif.
M : dénivelée ascendante. D : dénivelée descendante.

DOCUMENTS DE VOYAGE

Pour ce voyage vous seront fournis les documents suivants : — Le roadbook avec descriptif des randonnées et cartes détaillées des itinéraires.
— Une carte Fussen/Pfronten n°WK.02 Kümmerly & Frey au 1/35 000.
— L'assistant de voyage "Mon Roadbook" via notre application mobile.
— Les documents annexes nécessaires à l'organisation du séjour.

LES DÉPLACEMENTS

Pour votre confort et la qualité du séjour, nous avons choisi d'écourter certaines étapes moins intéressantes et de favoriser l'accès aux sites les plus remarquables. Les transferts en navettes locales ou les remontées mécaniques sont à votre charge.

— J 2 : Transfert aller-retour en navette locale pour rejoindre Hohenschwangau.
— J 3 : Si vous êtes logés à Schwangau, transfert en navette locale pour Fussen.

— J 4 : Transfert en train à Nesselwang.
— J 7 : Transfert en navette locale pour Grän puis télécabine de Füssener Jöchle Bahn / Transfert en navette privative entre Vils et votre point de départ du séjour.

L'HÉBERGEMENT



TREK AVENTURE

Agence trekking (Licence 191913)
25, Bohey - L-9647 DONCOLS
Tél.: (BE) +32 61 24 04 10 (FR) +33 1 81 22 12 40 (LU) + 352 20 33 12 25

Vous êtes logés en hôtel, en chambre double tout le long du séjour.

NB :

— En Allemagne, peu de chambres sont équipées de deux lits séparés ; il s'agit le plus souvent de lits “de milieu”; c'est-à-dire d'un grand lit ou de lits jumeaux accolés, avec matelas et couettes individuels.

— En fonction des disponibilités au moment de l'inscription, vous avez la possibilité de réserver un hébergement individuel, voir la rubrique “Services plus”.

LES REPAS

— Les petit-déjeuners sont pris à l'hébergements.

— Les repas du soir sont à votre charge, plusieurs restaurants se trouvent à proximité des hôtels.

— Les repas du midi et les boissons sont à votre charge. Sur demande la veille, vos hôtes pourront vous préparer un pique-nique.

LE TRANSPORT DES BAGAGES

Selon la formule choisie :

— Avec transport des bagages : vous portez uniquement vos affaires de la journée. Vos bagages sont transportés par véhicule, vous les retrouvez le soir à chaque hébergement.

— Sans transport des bagages : vos affaires sont acheminés par vos soins d'une étape à l'autre (J 3, J 5 et J 7). Vous marchez avec un sac léger les J 1, J 2, J 4 et J 6.

BALISAGE ET SENTIERS

Itinéraire bien balisé, reconnu au préalable par nos guides. Vous êtes maître de votre itinéraire et vous devez savoir utiliser une carte, une boussole. Indications précises dans le roadbook qui vous sera remis avant le départ (cartes, plan descriptif, informations spécifiques...) :

Mon Roadbook L'application Mon Roadbook permet de centraliser toutes les infos nécessaires à votre voyage :

— Les bons d'échange,

— Un guidage GPS sur fond de carte

— La photo des croisements

— Les différents points d'intérêt de la randonnée : naturel ou patrimonial.

Cette application proposée gratuitement pour ce séjour est à télécharger avant votre départ et fonctionne off line (sans réseau).

A SAVOIR

Nos dénivelées sont calculées par des différences d'altitudes données sur les cartes et non par des GPS qui,



TREK AVENTURE

Agence trekking (Licence 191913)

25, Bohey - L-9647 DONCOLS

Tél.: (BE) +32 61 24 04 10 (FR) +33 1 81 22 12 40 (LU) + 352 20 33 12 25

pour des raisons techniques (imprécision de l'altitude GPS + dispersion statistique), donnent très souvent des dénivelées surestimées, parfois jusqu'à 20 %.

LES ACTIVITÉS

Visites des châteaux :

— Nous vous conseillons vivement de réserver vos visites dès la confirmation de votre séjour. Il est possible de réserver en ligne sur le site officiel de [Hohenschwangau](#) (site en anglais ou allemand).

A titre indicatif : Château de Neuschwanstein : 17,5€ par personne / Château de Hohenschwangau : 23,5€ par personne.




— Horaires conseillés : Hohenschwangau : 09h45 (jusqu'à 10h15) et Neuschwanstein : 11h50 (jusqu'à 12h15). Attention, l'horaire de votre billet électronique sera à respecter à la minute près.



TREK AVENTURE

Agence trekking (Licence 191913)
25, Bohey - L-9647 DONCOLS
Tél.: (BE) +32 61 24 04 10 (FR) +33 1 81 22 12 40 (LU) + 352 20 33 12 25

Dates et prix

 Promotion	 Départs complet	 Départ assuré				
Destination	Thème	Départ	Retour	Durée	Tarif	
Bavière	La Bavière en liberté	25/05/2026	05/10/2026	7 jours	850.00 EUR	

Info pays



Bavière

C'est dans cette région magique, la Bavière, aux nombreux lacs, que le roi Louis II fit bâtir ses châteaux. Dans un décor de conte de fées, nos séjours conjuguent découverte des plus beaux châteaux et de splendides randonnées en moyenne montagne, sans difficulté. Une région d'une grande authenticité et d'une rare beauté.

Formalités administratives

Allemagne

L'Allemagne étant membre de l'Union Européenne, il suffit d'une carte nationale d'identité ou d'un passeport en cours de validité pour les ressortissants européens.

Conseil(s) santé

Allemagne

Les conditions sanitaires sont équivalentes à celles de l' Europe.

Nous vous conseillons d'être à jour dans les vaccins classiques : diphtérie, tétanos, RRO, hépatite B, poliomyélite, fièvre typhoïde.

vaccin spécifique : encéphalite à tiques d'Europe centrale recommandé

Infos pratiques

Votre budget

NOTE IMPORTANTE : Dans la rubrique 'Le Prix Comprend', le prix du vol (si applicable) est en général basé sur un départ de Paris. Un départ d'un autre aéroport (Bruxelles, Luxembourg, Genève, ...) peut être demandé mais est susceptible d'un éventuel supplément de prix. Lors de la réservation, ce supplément vous est communiqué.

Par ailleurs, les prix indiqués sur cette fiche technique sont donnés à titre indicatif. Des modifications peuvent intervenir (les augmentations des taxes aériennes, les surcharges carburant, l'évolution du coût des prestations terrestres, etc. peuvent être répercutées sur le prix du forfait).

De même, des suppléments liés aux variations des prix des billets d'avion et aux disponibilités dans la classe tarifaire prévue pour le voyage peuvent s'appliquer en fonction de la date d'inscription.

Dans tous les cas, vous en serez informé au plus tard lors de votre inscription. Après votre inscription, seules les modifications prévues par l'article R211-8 du code du tourisme peuvent s'appliquer.

Le prix comprend

- L'hébergement tel que décrit.
- Le transport des bagages, si vous avez choisie cette option.
- Les transferts en navette privative le J 7 entre Vils et Fussen (ou Schwangau).
- Les petits déjeuners du J2 au J7.
- Le roadbook (ainsi qu'une carte et les bons de réservation pour un groupe de deux à quatre personnes).
- L'assistant de voyage Mon Roadbook via notre application mobile.

Le prix ne comprend pas

- Les repas de midi et du soir
 - Les déplacements nécessaires ou facultatifs en navette locales et remontées mécaniques.
 - L'acheminement jusqu'au lieu de rendez-vous et depuis le lieu de séparation.
 - L'assurance annulation/interruption de séjour/perte de bagages et l'assistance.
- Tout ce qui n'est pas indiqué dans la rubrique "Le prix comprend".

Autres dépenses sur place

- Les repas du soir
- Les pique-niques de midi (environ 7 à 10 eur).
- Les vivres de course.
- Les visites prévues ou non au programme (environ 30 eur).
- Les transferts en bus (compter 15 eur).
- Les remontées mécanique de Füssener Jöchle (environ 15 eur)
- Les boissons.
- Les pourboires.

Vous préparer à partir

Préparation physique

Pour profiter pleinement de votre voyage, n'oubliez pas d'entretenir votre forme une fois par semaine en marchant (15 km environ) si possible sur un parcours avec dénivelée (250 m/h) ou en pratiquant une activité sportive (1 h à 1h30).

Votre pharmacie individuelle

Celle-ci sera validée avec un médecin en tenant compte du terrain d'aventure et de l'éloignement propres à ce



TREK AVENTURE

Agence trekking (Licence 191913)
25, Bohey - L-9647 DONCOLS
Tél.: (BE) +32 61 24 04 10 (FR) +33 1 81 22 12 40 (LU) + 352 20 33 12 25

voyage. Elle contiendra en principal :

- Un antalgique.
- Un anti-inflammatoire (comprimés et gel).
- Un antibiotique à large spectre.
- Un antispasmodique, un antidiarrhéique, un antiseptique intestinal, un antivomitif.
- Des pansements et double peau, des compresses, de la bande adhésive, du Steristrip, du tulle gras.
- Un antiseptique.
- De la crème solaire et de la Biafine.
- Vos médicaments personnels.

- En complément : collyre, répulsif contre les moustiques, pince à épiler, somnifère léger et/ou boules Quies, vos médicaments personnels.

Equipement de base

L'ensemble de vos affaires est réparti entre deux sacs :

* un sac à dos porté pendant la marche d'environ 30-40 litres pour vos affaires de la journée (pull, t-shirt de rechange, gourde, lunettes, crème solaire, petit matériel, appareil photo...), qui sera aussi le sac que vous garderez avec vous dans l'avion

* un sac de voyage avec cadenas, souple et solide de 15 kg maximum, avec de préférence une fermeture éclair latérale (accès plus facile qu'un sac marin). Pendant le voyage, il contiendra les affaires que vous n'utilisez pas dans la journée. Transporté à dos de mule ou de chameau ou sur le toit d'un 4x4, votre sac sera dans tous les cas sanglé, callé, soulevé et banché un grand nombre de fois : évitez par conséquent les sacs rigides et les valises et préférez la solidité à l'esthétique.

> Vêtements de la tête aux pieds

- Une casquette, un chapeau, un bonnet ou un cheich (désert)
- Des lunettes de soleil (indice 3 minimum, 4 pour la haute montagne)
- Une cape de pluie (suivant la saison)
- Des sous-vêtements respirants (séchage rapide)
- Une veste imperméable et respirante type Goretex
- Des T-shirts
- Une paire de gants
- Des pantalons de trek détachables à mi-jambe
- Un collant thermique (suivant la saison)
- Un maillot de bain.
- Des vêtements de rechange.
- Des chaussettes de marche.
- Une paire de sandales.
- Une paire de chaussure (voir rubrique ci dessous)
- Une paire de lacets de rechange.

Nous vous recommandons la boutique Trek Aventure pour trouver le matériel idéal grâce à la marque MILO www.trekaventure.com/trekking/page/le_catalogue_milo

> Matériel indispensable

- Une trousse de toilette et une serviette de bain.
- Une gourde (ou gourde poche à eau, pipette)
- Des serviettes humidifiées type lingettes.
- Du papier toilette.
- Un couteau de poche (en soute !).
- Quelques sachets plastiques pour protéger vos affaires.
- Une aiguille et du fil.
- des bâtons de marche.
- Couverture de survie (modèle renforcé).
- Briquet.
- Appareil photo.
- Livres de voyage.



TREK AVENTURE

Agence trekking (Licence 191913)
25, Bohey - L-9647 DONCOLS
Tél.: (BE) +32 61 24 04 10 (FR) +33 1 81 22 12 40 (LU) + 352 20 33 12 25

- Lentilles jetables ou lunettes correctrices de secours.
- Une lampe frontale et ses piles.
- Un sac de linge sale pour séparer avec le linge propre.

> Pochette antivol et documents

- Passeport (ou carte d'identité).
- Visa selon le pays.
- Carnet de vaccinations et indications médicales.
- Devises, carte de crédit.
- Contrat d'assistance et d'assurance
- Papiers personnels.

A ne pas oublier dans vos valises

- En complément : collyre, répulsif contre les moustiques, pince à épiler, somnifère léger et/ou boules Quies, vos médicaments personnels.

A ne pas oublier dans vos valises

- Des chaussures de randonnée imperméables à tige montante et semelle offrant une bonne adhérence, type Contagrip ou Vibram
- Le couchage est fournit par l'hébergeur

Nos astuces

1. En raison des retards de certains bagages, nous vous conseillons fortement d'emporter votre sac de couchage avec vous et le nécessaire pour pouvoir voyager les premiers jours, en bagage accompagné dans l'avion.
2. Laissez tout objet coupant (couteau, ciseaux, coupe-ongles, etc..) et briquet dans votre bagage destiné à la soute de l'avion car les contrôles de sécurité les interdisent à bord de l'avion.
3. La réussite de tout voyage est un délicat mélange de bonne humeur, de sentiments d'entraide, de convivialité, d'esprit de découverte, de bonne volonté, d'une participation aux tâches communes ainsi que le respect des traditions locales. Et n'oubliez pas des imprévus sont toujours possibles, dans ces moments adoptez la zen attitude : patience et tolérance.
4. Prenez une photocopie de votre passeport, de votre contrat d'assurance assistance et de votre billet d'avion en cas de perte des originaux.