




Escapardenne Lee Trail - guidé (TA56C)

Escapardenne Lee et Eisleck - Belgique - L' Ardenne

3 jours (dont 3 jours : Randonnée)

Prix à partir de 395.00 EUR p.p.

Niveau	
Type	Accompagné
Age minimum	16 ans
Portage	Affaires pour la journée
Hébergement	Hôtel
Groupe	de 4 à 12 personnes
Repas	Pension complète
Encadrement	par Olivier Delmée



Les points forts de ce voyage

- un itinéraire de randonnée d'excellence reconnu par le label Quality Trail
- 44 points de vue remarquables
- des hébergements confortables
- une découverte transfrontalière Luxembourg / Belgique



TREK AVENTURE

Agence trekking (Licence 191913)
 25, Bohey - L-9647 DONCOLS
 Tél.: (BE) +32 61 24 04 10 (FR) +33 1 81 22 12 40 (LU) + 352 20 33 12 25

Votre voyage

Un itinéraire de 53 km faisant la part belle aux sentiers escarpés et aux crêtes rocheuses (Lee en luxembourgeois) à travers la vallée boisée de la Sûre

Jour 1 - Ettelbruck - Bourscheid : 18 km

L'itinéraire démarre à Ettelbruck et, plus précisément, à la gare ferroviaire. L'itinéraire qui nous intéresse part en direction du monument « Patton » pour ensuite se diriger vers le Nord et entrer dans la partie de l'Ardenne dite « découpée » - le plateau ardennais est incisé par des cours d'eau et leurs vallées profondément encaissées. Arrivée à Bourscheid plage ou Bourscheid village (+ 2.5 km et + 200m) suivant la disponibilité des hôtels. Nuit à l'hôtel.

18 à 20 km - M : 700 à 900 5h00 à 5h30 de marche

Jour 2 - Bourscheid - Hosheid : 20 km

A partir de Bourscheid-Moulin, le sentier longe la Sûre pour ensuite regagner le haut-plateau. On délaisse le village de Bourscheid pour rallier directement le point de vue panoramique « Napoleonsknäppchen », point culminant de la randonnée (505 m). Suivent ensuite les éperons rocheux des « Rouschteschléen », le village atypique de Dirbach en fond de vallée, la gare de Goebelsmühle, le village de Schlindermanderscheid, la vallée mystérieuse du « Géischelterbaach ». Une dernière montée nous mène vers les points de vue panoramiques de la « Hockslee » et « Obenschleid ». Kautenbach se trouve alors à nos pieds, un petit sentier se faufilant sur la crête rocheuse « Bomm » nous y emmène. A votre arrivée à Kautenbach, vous prenez un train pour Wiltz (navette gratuite de l'hôtelier).Nuit à l'hôtel.

19 km - M : 650 à 850m 6h00 de marche

Jour 3 - Hosheid - Kautenbach : 15 km

La dernière étape du Lee Trail prend son envol à partir du village de Hoscheid installé sur le haut-plateau ardennais. La balade nous amène ensuite vers la vallée de la Lëtschbaach, fait une nouvelle incursion dans la vallée de la « Schlënner » où la chapelle St. Michel invite le promeneur à contempler la quiétude de ce lieu hors du commun. Après une belle montée à travers des taillis de chênes, nous rejoignons le haut-plateau. Il ne reste plus que quelques kilomètres à marcher pour rejoindre Kautenbach, passer par les éperons rocheux de la « Hoflee », longer la vallée mystérieuse du « Géischelterbaach ». Une dernière montée nous mène vers les points de vue panoramiques de la « Hockslee » et « Obenschleid ». Kautenbach se trouve alors à nos pieds, un petit sentier se faufilant sur la crête rocheuse « Bomm » nous y emmène. A votre arrivée à Kautenbach, vous prenez un train pour Wiltz (navette gratuite de l'hôtelier).Nuit à l'hôtel.

15km - M : 530m 5h00 de marche

Label : Leading Quality Trails - Best of Europe

Ce nouveau système de labellisation d'itinéraires de randonnées, applicable dans toute l'Europe, a été développé par la Fédération européenne de la randonnée pédestre (FERP) en coopération avec "Deutsche Wanderverband Service GmbH" (Fédération allemande de Randonnée SARL).

Ce système de critères analyse les sentiers dans leur globalité, selon les étapes proposées et en tronçons successifs de 4 km. A chaque échelle, les sentiers empruntés doivent répondre à un certain nombre de critères en matière de revêtement, d'équipements, d'environnement et de découverte.

Quelques critères-types pour l'itinéraire complet :

- minimum 35% de chemins naturels ;
- maximum 3% de routes fréquentées ;
- au moins 2 changements de paysages par tronçon de 4 km ;
- au moins 4 attractions (bâties, naturelles, paysagères,...) tous les 4 km ;
- 2 liaisons quotidiennes, au minimum, de transports en commun au début et à la fin de l'itinéraire ;
- Possibilité de réservation d'un transport de bagages par un prestataire local.

Les sentiers empruntés par l'ESCAPARDENNE Eisleck et Lee TRAIL sont d'une qualité remarquable,



TREK AVENTURE

Agence trekking (Licence 191913)
25, Bohey - L-9647 DONCOLS
Tél.: (BE) +32 61 24 04 10 (FR) +33 1 81 22 12 40 (LU) + 352 20 33 12 25

permettant de partir à la découverte de curiosités naturelles et de lieux incontournables en matière de patrimoine bâti et historique, le long d'un tracé balisé et équipé d'hébergements à chaque étape.

Le Trail en quelques chiffres :

- >50% de chemin en état naturel
- <20% de chemin asphalté
- 29 sites naturels traversés ou longés
- 44 points de vue remarquables
- 3 villes et 19 villages ou hameaux traversés.

Accès

En train

- Gare d'accueil : Ettelbruck (navette effectuée par l'hôtel) .
- Horaires et prix au numéro court de la SNCF 3635 (0,34 €/mn) ou sur www.voyages-sncf.com

En voiture

- Depuis la France : suivre l'autoroute de Metz A31 vers Luxembourg- prendre le contournement vers l'aéroport puis sortie 8 vers Ettelbrück (N7) - à Ettelbrück direction Wiltz/Bastogne (N15)..
 - Depuis la Belgique : suivre l'autoroute E411 direction Namur - sortie à Courrière vers Marche par la N4 puis vers Bastogne - Sortir à Bastogne et prendre la direction de Wiltz -Diekirch par la N15
- Vous pouvez consulter www.viamichelin.fr

Le transfert retour vers Ettelbruck en train.

En principe, l'état luxembourgeois rendra les transports publics gratuit à partir de 2020.

Si ce n'est pas le cas, il en coûtera 2 euros.

Vous pouvez laisser votre véhicule sur un parking à Ettelbruck (gratuit).

- **Rendez-vous le J1 à partir de 09h à la gare de Ettelbruck .**
- **Séparation le J3 vers 17h à la gare de Ettelbruck**

L'encadrement

Un guide accompagnateur breveté connaissant bien la région.

L'hébergement

En chambre double en hôtel 3* . Hôtels très confortables et calmes.

Il est possible de réserver une chambre individuelle, lors de votre inscription, sous réserve de disponibilité.

Supplément : nous contacter.

Chien non admis

Il n'est pas possible d'emmener son chien sur la totalité de ce trajet. Seul l'Eislek trail de Kautenbach à La Roche est possible.

Les repas

- Les petits déjeuners et les repas du soir sont pris à l'hôtel. Les menus sont proposés avec des produits du terroir en 3 ou 4 services.




- Les repas de midi sont préparés par le guide ou par les hôteliers.



TREK AVENTURE

Agence trekking (Licence 191913)
25, Bohey - L-9647 DONCOLS
Tél.: (BE) +32 61 24 04 10 (FR) +33 1 81 22 12 40 (LU) + 352 20 33 12 25

Dates et prix

 Promotion	 Départs complet	 Départ assuré		
Destination	Thème	Départ	Retour	Durée

Info pays



Escapardenne Lee et Eisleck

Labellisé 'meilleur sentier d'Europe', cette randonnée itinérante de 3 jours pour le Lee et 5 jours pour l'Eisleck, reste un des musts à parcourir à pied dans notre région des Ardennes belges et luxembourgeoises.

Formalités administratives

Conseil(s) santé

Infos pratiques

Votre budget

NOTE IMPORTANTE : Dans la rubrique 'Le Prix Comprend', le prix du vol (si applicable) est en général basé sur un départ de Paris. Un départ d'un autre aéroport (Bruxelles, Luxembourg, Genève, ...) peut être demandé mais est susceptible d'un éventuel supplément de prix. Lors de la réservation, ce supplément vous est communiqué.

Par ailleurs, les prix indiqués sur cette fiche technique sont donnés à titre indicatif. Des modifications peuvent intervenir (les augmentations des taxes aériennes, les surcharges carburant, l'évolution du coût des prestations terrestres, etc. peuvent être répercutées sur le prix du forfait).

De même, des suppléments liés aux variations des prix des billets d'avion et aux disponibilités dans la classe tarifaire prévue pour le voyage peuvent s'appliquer en fonction de la date d'inscription.

Dans tous les cas, vous en serez informé au plus tard lors de votre inscription. Après votre inscription, seules les modifications prévues par l'article R211-8 du code du tourisme peuvent s'appliquer.

Le prix comprend

- l'hébergement 2 nuits en hôtel *** en demi-pension sur base chambre double
- 2 lunch packet du J2 au J2
- le transport des bagages du J1 au J3
- l'encadrement d'un guide breveté durant le séjour

Le prix ne comprend pas

- les assurances annulation et assistances
- les boissons et dépenses personnelles
- l'éventuel supplément chambre individuelle
- les éventuelles visites de musées, châteaux monuments

Autres dépenses sur place

- les boissons et dépenses personnelles

Vous préparer à partir

Préparation physique

Pour profiter pleinement de votre voyage, n'oubliez pas d'entretenir votre forme une fois par semaine en marchant (15 km environ) si possible sur un parcours avec dénivelée (250 m/h) ou en pratiquant une activité sportive (1 h à 1h30).

Votre pharmacie individuelle

Celle-ci sera validée avec un médecin en tenant compte du terrain d'aventure et de l'éloignement propres à ce voyage. Elle contiendra en principal :

- Un antalgique.
- Un anti-inflammatoire (comprimés et gel).
- Un antibiotique à large spectre.
- Un antispasmodique, un antidiarrhéique, un antiseptique intestinal, un antivomitif.
- Des pansements et double peau, des compresses, de la bande adhésive, du Steristrip, du tulle gras.
- Un antiseptique.
- De la crème solaire et de la Biafine.
- Vos médicaments personnels.



TREK AVENTURE

Agence trekking (Licence 191913)
25, Bohey - L-9647 DONCOLS
Tél.: (BE) +32 61 24 04 10 (FR) +33 1 81 22 12 40 (LU) + 352 20 33 12 25

Equipement de base

L'ensemble de vos affaires est réparti entre deux sacs :

* un sac à dos porté pendant la marche d'environ 30-40 litres pour vos affaires de la journée (pull, t-shirt de rechange, gourde, lunettes, crème solaire, petit matériel, appareil photo...), qui sera aussi le sac que vous garderez avec vous dans l'avion

* un sac de voyage avec cadenas, souple et solide de 15 kg maximum, avec de préférence une fermeture éclair latérale (accès plus facile qu'un sac marin). Pendant le voyage, il contiendra les affaires que vous n'utilisez pas dans la journée. Transporté à dos de mule ou de chameau ou sur le toit d'un 4x4, votre sac sera dans tous les cas sanglé, callé, soulevé et baché un grand nombre de fois : évitez par conséquent les sacs rigides et les valises et préférez la solidité à l'esthétique.

> Vêtements de la tête aux pieds

- Une casquette, un chapeau, un bonnet ou un cheich (désert)
- Des lunettes de soleil (indice 3 minimum, 4 pour la haute montagne)
- Une cape de pluie (suivant la saison)
- Des sous-vêtements respirants (séchage rapide)
- Une veste imperméable et respirante type Goretex
- Des T-shirts
- Une paire de gants
- Des pantalons de trek détachables à mi-jambe
- Un collant thermique (suivant la saison)
- Un maillot de bain.
- Des vêtements de rechange.
- Des chaussettes de marche.
- Une paire de sandales.
- Une paire de chaussure (voir rubrique ci dessous)
- Une paire de lacets de rechange.

Nous vous recommandons la boutique Trek Aventure pour trouver le matériel idéal grâce à la marque MILO www.trekaventure.com/trekking/page/le_catalogue_milo

> Matériel indispensable

- Une trousse de toilette et une serviette de bain.
- Une gourde (ou gourde poche à eau, pipette)
- Des serviettes humidifiées type lingettes.
- Du papier toilette.
- Un couteau de poche (en soute !).
- Quelques sachets plastiques pour protéger vos affaires.
- Une aiguille et du fil.
- des bâtons de marche.
- Couverture de survie (modèle renforcé).
- Briquet.
- Appareil photo.
- Livres de voyage.
- Lentilles jetables ou lunettes correctrices de secours.
- Une lampe frontale et ses piles.
- Un sac de linge sale pour séparer avec le linge propre.

> Pochette antivols et documents

- Passeport (ou carte d'identité).
- Visa selon le pays.
- Carnet de vaccinations et indications médicales.
- Devises, carte de crédit.
- Contrat d'assistance et d'assurance
- Papiers personnels.



TREK AVENTURE

Agence trekking (Licence 191913)
25, Bohey - L-9647 DONCOLS
Tél.: (BE) +32 61 24 04 10 (FR) +33 1 81 22 12 40 (LU) + 352 20 33 12 25

Nos astuces

1. En raison des retards de certains bagages, nous vous conseillons fortement d'emporter votre sac de couchage avec vous et le nécessaire pour pouvoir voyager les premiers jours, en bagage accompagné dans l'avion.
2. Laissez tout objet coupant (couteau, ciseaux, coupe-ongles, etc..) et briquet dans votre bagage destiné à la soute de l'avion car les contrôles de sécurité les interdisent à bord de l'avion.
3. La réussite de tout voyage est un délicat mélange de bonne humeur, de sentiments d'entraide, de convivialité, d'esprit de découverte, de bonne volonté, d'une participation aux tâches communes ainsi que le respect des traditions locales. Et n'oubliez pas des imprévus sont toujours possibles, dans ces moments adoptez la zen attitude : patience et tolérance.
4. Prenez une photocopie de votre passeport, de votre contrat d'assurance assistance et de votre billet d'avion en cas de perte des originaux.