




## Escapardenne - Lee Trail (TA56L)

### *L'Oesling - Grand Duché Luxembourg*

**4 jours** (dont 3 jours : Randonnée )

*Prix à partir de 475.00 EUR p.p.*

Niveau	
Type	Individuel
Age minimum	16 ans
Portage	Affaires pour la journée
Hébergement	Hôtel
Groupe	de 2 à 10 personnes
Repas	Demi-pension
Encadrement	En liberté



### *Les points forts de ce voyage*

- les sites incontournables de Gringlee, Molberlee
- le village de Dirbach
- l'excellente qualité des hébergements



#### TREK AVENTURE

Agence trekking (Licence 191913)  
 25, Bohey - L-9647 DONCOLS  
 Tél.: (BE) +32 61 24 04 10 (FR) +33 1 81 22 12 40 (LU) + 352 20 33 12 25

## Votre voyage

### Un itinéraire de 53 km faisant la part belle aux sentiers escarpés et aux crêtes rocheuses ( Lee en luxembourgeois ) à travers la vallée boisée de la Sûre

En démarrant de la gare d'Ettelbruck (L), vous allez emprunter de nombreux petits sentiers naturels, longer d'innombrables crêtes rocheuses (« Lee »), traverser à plusieurs reprises la vallée de la Sûre, pour ensuite remonter vers les hauts plateaux ardennais dégagés et savourer ses vues panoramiques surprenantes sur les méandres sinueux de la Sûre. Balisé dans les deux sens et scindé en 3 jours de marche, l'Escapardenne Lee Trail traverse une dizaine de villages ou hameaux pour relier le village de Kautenbach et sa gare ferroviaire. Ce long périple qui traverse l'Ardenne luxembourgeoise dite « découpée » - le plateau ardennais étant incisé par des cours d'eau et des vallées profondément encaissées - devrait réjouir tous les marcheurs à la recherche de patrimoine, de nature, de culture et, bien sûr de paysage.

#### Jour 1 Arrivée à Ettelbruck

Arrivée à Ettelbruck en voiture ou en train . Nuit à l'hôtel.

#### Jour 2 - Ettelbruck - Bourscheid

L'itinéraire démarre à Ettelbruck et, plus précisément, à la gare ferroviaire. L'itinéraire qui nous intéresse part en direction du monument « Patton » pour ensuite se diriger vers le Nord et entrer dans la partie de l'Ardenne dite « découpée » - le plateau ardennais est incisé par des cours d'eau et leurs vallées profondément encaissées. Arrivée à Bourscheid plage ou Bourscheid village ( + 2.5 km et + 200m ) suivant la disponibilité des hôtels. Nuit à l'hôtel.

18 à 20 km - M : 700 à 900 5h00 à 5h30 de marche

#### Jour 3 - Bourscheid - Hoscheid - Bourscheid

A partir de Bourscheid-Moulin, le sentier longe la Sûre pour ensuite regagner le haut-plateau. On délaisse le village de Bourscheid pour rallier directement le point de vue panoramique « Napoleonsknäppchen », point culminant de la randonnée (505 m). Suivent ensuite les éperons rocheux des « Rouschteschléen », le village atypique de Dirbach en fond de vallée, la gare de Goebelsmühle, la vallée mystérieuse de la Schlänner pour enfin terminer en beauté avec la « Molberlee », la crête rocheuse la plus emblématique de l'Escapardenne Lee Trail. Arrivée à Hoscheid , soit transfert en taxi ( Uber ) vers Bourscheid soit prolongation de 5 kms pour rejoindre votre hôtel. Nuit à Bourscheid.

19 km - M : 650 à 850m 6h00 de marche

#### Jour 4 - Bourscheid - Hoscheid - Kautenbach

Transfert retour à Bourscheid ( Uber à vos frais ) ou rando pour rejoindre Bourscheid de 5 kms. La dernière étape prend son envol à partir du village de Hoscheid installé sur le haut-plateau ardennais. La balade nous amène ensuite vers la vallée de la Lëtschbaach, fait une nouvelle incursion dans la vallée de la « Schlänner » où la chapelle St. Michel invite le promeneur à contempler la quiétude de ce lieu hors du commun. Après une belle montée à travers des taillis de chênes, nous rejoignons le haut-plateau. Il ne reste plus que quelques kilomètres à marcher pour rejoindre Kautenbach, passer par les éperons rocheux de la « Hoflee », longer la vallée mystérieuse du « Géischelterbaach ». Une dernière montée nous mène vers les points de vue panoramiques de la « Hockslee » et « Obenschleid ». Kautenbach se trouve alors à nos pieds, un petit sentier se faufilant sur la crête rocheuse « Bomm » nous y emmène. Fin du séjour à la gare de Kautenbach ou prolongation sur le séjour Escapardenne Eislek trail ( 5 jours de marche ).

15km - M : 530m 5h00 de marche

#### Label : Leading Quality Trails - Best of Europe

Ce nouveau système de labellisation d'itinéraires de randonnées, applicable dans toute l'Europe, a été développé par la Fédération européenne de la randonnée pédestre (FERP) en coopération avec "Deutsche Wanderverband Service GmbH" (Fédération allemande de Randonnée SARL).

Ce système de critères analyse les sentiers dans leur globalité, selon les étapes proposées et en tronçons



#### TREK AVENTURE

Agence trekking (Licence 191913)  
25, Bohey - L-9647 DONCOLS  
Tél.: (BE) +32 61 24 04 10 (FR) +33 1 81 22 12 40 (LU) + 352 20 33 12 25

successifs de 4 km. A chaque échelle, les sentiers empruntés doivent répondre à un certain nombre de critères en matière de revêtement, d'équipements, d'environnement et de découverte.

Quelques critères-types pour l'itinéraire complet :

- minimum 35% de chemins naturels ;
- maximum 3% de routes fréquentées ;
- au moins 2 changements de paysages par tronçon de 4 km ;
- au moins 4 attractions (bâties, naturelles, paysagères,...) tous les 4 km ;
- 2 liaisons quotidiennes, au minimum, de transports en commun au début et à la fin de l'itinéraire ;
- Possibilité de réservation d'un transport de bagages par un prestataire local.

Les sentiers empruntés par l'ESCAPARDENNE Lee TRAIL sont d'une qualité remarquable, permettant de partir à la découverte de curiosités naturelles et de lieux incontournables en matière de patrimoine bâti et historique, le long d'un tracé balisé et équipé d'hébergements à chaque étape.

### Le Trail en quelques chiffres :

- >50% de chemin en état naturel
- <20% de chemin asphalté
- 29 sites naturels traversés ou longés
- 44 points de vue remarquables
- 3 villes et 19 villages ou hameaux traversés.

### Accès

#### En train

- Gare d'accueil : Ettelbruck (navette effectuée par l'hôtel) .
- Horaires et prix au numéro court de la SNCF 3635 (0,34 €/mn) ou sur [www.voyages-sncf.com](http://www.voyages-sncf.com)

#### En voiture

- Depuis la France : suivre l'autoroute de Metz A31 vers Luxembourg- prendre le contournement vers l'aéroport puis sortie 8 vers Ettelbrück (N7) - à Ettelbrück direction Wiltz/Bastogne (N15)..
  - Depuis la Belgique : suivre l'autoroute E411 direction Namur - sortie à Courrière vers Marche par la N4 puis vers Bastogne - Sortir à Bastogne et prendre la direction de Wiltz -Diekirch par la N15
- Vous pouvez consulter [www.viamichelin.fr](http://www.viamichelin.fr)

### Le transfert retour vers Ettelbruck en train

Cette prestation n'est pas comprise dans le forfait.

#### Stationnement

*Vous pouvez laisser votre véhicule sur un parking à Ettelbruck (gratuit).*

- **Rendez-vous le J1 à partir de 18 h à la gare de Ettelbruck ou directement à l'hôtel.**
- **Séparation le J4 vers 16h à la gare de Kautenbach**

### L'hébergement

En chambre double en hôtel 3\* ou 4\* . Hôtels très confortables et calmes.

Il est possible de réserver une chambre individuelle, lors de votre inscription, sous réserve de disponibilité.  
Supplément : nous contacter.

### Chien non admis

Il n'est pas possible d'emmener son chien sur ce trajet.

### Les repas

- Les petits déjeuners et les repas du soir sont pris à l'hôtel. Les menus sont proposés avec des produits du terroir en 3 ou 4 services.
- Les repas de midi sont à votre charge. Sur demande, la veille, vos hôtes pourront vous préparer un



### TREK AVENTURE

Agence trekking (Licence 191913)  
25, Bohey - L-9647 DONCOLS  
Tél.: (BE) +32 61 24 04 10 (FR) +33 1 81 22 12 40 (LU) + 352 20 33 12 25

pique-nique (environ 8 à 10 €).

### **Les sentiers**

Itinéraire bien balisé, reconnu au préalable par nos guides. Indications précises dans le *road-book* qui vous sera remis avant le départ (cartes, plan descriptif, informations spécifiques...).

### **Option prologation sur l'Escapardenne - Eisleck Trail**

#### **Option possible avec un guide :**

Ce séjour peut s'effectuer avec un guide-accompagnateur de randonnée.

Connaissant le pays et le parcours, le guide vous emmènera sur ces chemins et vous donnera de nombreuses explications

sur la nature, l'histoire, la géologie, la faune, la flore, les habitants et leurs modes de vie.... il sera un vrai "montreur de pays".

Il aura aussi la responsabilité du pique nique de midi ainsi que l'organisation globale du séjour.

Il sera heureux de vous rencontrer au début du séjour et de vous en donner un aperçu précis.

Il veillera sur votre sécurité ce qui est une priorité dans ce métier.

Devis sur demande.

### **Nouveauté 2020 : la randonnée connectée**

Ardenne Rando propose à ses clients en 2020 une application digitale qui met à disposition toutes les informations de leur voyage et également propose une solution pour être guidé par GPS sur chaque parcours spécifique.

La nouvelle application Mhikes vous permet de partir sur les sentiers en toute sécurité grâce à votre téléphone. Celui-ci devient un véritable guide complet du terrain. Vous y retrouvez la carte du secteur, mais également la navigation avec votre position GPS sur celle-ci et des photos fléchées pour vous indiquer la direction à suivre à chaque croisement. Les enfants guident les parents !

Bien plus qu'un simple TomTom des sentiers, Mhikes vous assure une expérience inoubliable grâce au contenu interactif qui se déclenche au bon moment sur le chemin en vous proposant des informations sur ce qui vous entoure et des quizz pour apprendre en s'amusant entre amis !




Copier les liens ci dessous et coller les dans votre navigateur

pour voir les vidéos de présentation de ce nouveau concept.

<https://youtu.be/41JNw8y8zgU>

<https://youtu.be/0xW56nkU3Ok>

## Dates et prix

 Promotion	 Départs complet	 Départ assuré		
Destination	Thème	Départ	Retour	Durée

## Info pays



### L'Oesling

Cette terre, également appelée « Les Ardennes Luxembourgeoises » est aussi une contrée de nombreux châteaux-forts et de parcs naturels sauvages (de la Haute-Sûre et de l'Our). Une histoire millénaire liée aux Seigneurs de l'époque, ardents chevaliers des croisades se découvre à travers ce patrimoine historique inestimable et bien tellement bien conservé.

### Formalités administratives

#### Luxembourg

Le pays étant membre de l'Union européenne, la carte nationale d'identité ou le passeport en cours de validité suffisent pour un séjour de moins de trois mois (le permis de conduire n'est pas un titre de voyage).

### Conseil(s) santé

#### Luxembourg

Les conditions sanitaires sont équivalentes à celles de l' Europe et ne présentent aucun danger particulier.

## Infos pratiques

### Votre budget

**NOTE IMPORTANTE :** Dans la rubrique 'Le Prix Comprend', le prix du vol ( si applicable ) est en général basé sur un départ de Paris. Un départ d'un autre aéroport ( Bruxelles, Luxembourg, Genève, ... ) peut être demandé mais est susceptible d'un éventuel supplément de prix. Lors de la réservation, ce supplément vous est communiqué.

Par ailleurs, les prix indiqués sur cette fiche technique sont donnés à titre indicatif. Des modifications peuvent intervenir (les augmentations des taxes aériennes, les surcharges carburant, l'évolution du coût des prestations terrestres, etc. peuvent être répercutées sur le prix du forfait).

De même, des suppléments liés aux variations des prix des billets d'avion et aux disponibilités dans la classe tarifaire prévue pour le voyage peuvent s'appliquer en fonction de la date d'inscription.

Dans tous les cas, vous en serez informé au plus tard lors de votre inscription. Après votre inscription, seules les modifications prévues par l'article R211-8 du code du tourisme peuvent s'appliquer.

### Le prix comprend

- l'hébergement en demi pension
- le transport des bagages
- le road book et la carte
- l'assistance 24h / 24h
- L'accès à l'application My Roadbook for Discovery

### Le prix ne comprend pas

- Les 2 transferts A/R de Hoscheid à Bourscheid
- les piques niques
- le transfert retour en train
- les boissons et dépenses personnelles
- les assurances annulation et assistance

### Vous préparer à partir

#### Préparation physique

Pour profiter pleinement de votre voyage, n'oubliez pas d'entretenir votre forme au moins une fois par semaine en marchant (15 à 18 km) si possible sur un parcours avec dénivelée (350 m/h), ou en pratiquant une activité sportive développant l'endurance.

#### Votre pharmacie individuelle

Celle-ci sera validée avec un médecin en tenant compte du terrain d'aventure et de l'éloignement propres à ce voyage. Elle contiendra en principal :

- Un antalgique.
- Un anti-inflammatoire (comprimés et gel).
- Un antibiotique à large spectre.
- Un antispasmodique, un antidiarrhéique, un antiseptique intestinal, un antivomitif.
- Des pansements et double peau, des compresses, de la bande adhésive, du Steristrip, du tulle gras.
- Un antiseptique.
- De la crème solaire et de la Biafine.
- Vos médicaments personnels.

- En complément : collyre, répulsif contre les moustiques, pince à épiler, somnifère léger et/ou boules Quies, vos médicaments personnels.



#### TREK AVENTURE

Agence trekking (Licence 191913)  
25, Bohey - L-9647 DONCOLS  
Tél.: (BE) +32 61 24 04 10 (FR) +33 1 81 22 12 40 (LU) + 352 20 33 12 25

## Equipement de base

L'ensemble de vos affaires est réparti entre deux sacs :

\* un sac à dos porté pendant la marche d'environ 30-40 litres pour vos affaires de la journée (pull, t-shirt de rechange, gourde, lunettes, crème solaire, petit matériel, appareil photo...), qui sera aussi le sac que vous garderez avec vous dans l'avion

\* un sac de voyage avec cadenas, souple et solide de 15 kg maximum, avec de préférence une fermeture éclair latérale (accès plus facile qu'un sac marin). Pendant le voyage, il contiendra les affaires que vous n'utilisez pas dans la journée. Transporté à dos de mule ou de chameau ou sur le toit d'un 4x4, votre sac sera dans tous les cas sanglé, callé, soulevé et baché un grand nombre de fois : évitez par conséquent les sacs rigides et les valises et préférez la solidité à l'esthétique.

### > Vêtements de la tête aux pieds

- Une casquette, un chapeau, un bonnet ou un cheich ( désert )
- Des lunettes de soleil (indice 3 minimum, 4 pour la haute montagne)
- Une cape de pluie (suivant la saison )
- Des sous-vêtements respirants (séchage rapide)
- Une veste imperméable et respirante type Goretex
- Des T-shirts
- Une paire de gants
- Des pantalons de trek détachables à mi-jambe
- Un collant thermique ( suivant la saison )
- Un maillot de bain.
- Des vêtements de rechange.
- Des chaussettes de marche.
- Une paire de sandales.
- Une paire de chaussure ( voir rubrique ci dessous )
- Une paire de lacets de rechange.

Nous vous recommandons la boutique Trek Aventure pour trouver le matériel idéal grâce à la marque MILO [www.trekaventure.com/trekking/page/le\\_catalogue\\_milo](http://www.trekaventure.com/trekking/page/le_catalogue_milo)

### > Matériel indispensable

- Une trousse de toilette et une serviette de bain.
- Une gourde (ou gourde poche à eau, pipette)
- Des serviettes humidifiées type lingettes.
- Du papier toilette.
- Un couteau de poche (en soute !).
- Quelques sachets plastiques pour protéger vos affaires.
- Une aiguille et du fil.
- des bâtons de marche.
- Couverture de survie (modèle renforcé).
- Briquet.
- Appareil photo.
- Livres de voyage.
- Lentilles jetables ou lunettes correctrices de secours.
- Une lampe frontale et ses piles.
- Un sac de linge sale pour séparer avec le linge propre.

### > Pochette antivols et documents

- Passeport (ou carte d'identité).
- Visa selon le pays.
- Carnet de vaccinations et indications médicales.
- Devises, carte de crédit.
- Contrat d'assistance et d'assurance
- Papiers personnels.



## TREK AVENTURE

Agence trekking (Licence 191913)  
25, Bohey - L-9647 DONCOLS  
Tél.: (BE) +32 61 24 04 10 (FR) +33 1 81 22 12 40 (LU) + 352 20 33 12 25

### A ne pas oublier dans vos valises

- En complément : collyre, répulsif contre les moustiques, pince à épiler, somnifère léger et/ou boules Quies, vos médicaments personnels.

### A ne pas oublier dans vos valises

- Des chaussures de randonnée imperméables à tige montante et semelle offrant une bonne adhérence, type Contagrip ou Vibram
- Le couchage est fourni par l'hébergeur

### Nos astuces

1. En raison des retards de certains bagages, nous vous conseillons fortement d'emporter votre sac de couchage avec vous et le nécessaire pour pouvoir voyager les premiers jours, en bagage accompagné dans l'avion.
2. Laissez tout objet coupant (couteau, ciseaux, coupe-ongles, etc..) et briquet dans votre bagage destiné à la soute de l'avion car les contrôles de sécurité les interdisent à bord de l'avion.
3. La réussite de tout voyage est un délicat mélange de bonne humeur, de sentiments d'entraide, de convivialité, d'esprit de découverte, de bonne volonté, d'une participation aux tâches communes ainsi que le respect des traditions locales. Et n'oubliez pas des imprévus sont toujours possibles, dans ces moments adoptez la zen attitude : patience et tolérance.
4. Prenez une photocopie de votre passeport, de votre contrat d'assurance assistance et de votre billet d'avion en cas de perte des originaux.